


**R O M A N I A**  
**JUDETUL VASLUI - COMUNA SOLESTI**  
**CONSILIUL LOCAL**



**H O T A R A R E**

**pentru însușirea propunerilor de modificare și completare a unor pozitii din inventarul inițial al domeniului public al comunei Solești, însușit prin Hotărârera Consiliului local nr.27/2001 și atestat prin Hotărârea Guvernului nr.1361/2001, anexa nr.59**

Consiliul local al comunei Solești, județul Vaslui, întrunit în ședință de lucru;  
Având în vedere :

având în vedere referatul de aprobare al Primarului comunei Solești cu privire la necesitatea reactualizării inventarului domeniului public al comunei Solești, județul Vaslui, ca urmare identificării, în localitățile Serbotesti și Iaz a abaterilor de la inventarul public, a drumurilor din cadrul localității ;

având în vedere prevederile art.21,alin.(2) din Legea nr.213/1998 privind proprietatea publică și regimul juridic al acesteia ;

având în vedere prevederile punctului al-X- lea din Normele tehnice pentru întocmirea inventarului bunurilor care alcătuiesc domeniul public al comunelor, orașelor, municipiilor și județelor aprobate prin Hotărârea Guvernului nr. 548/1999 ;

în temeiul prevederilor art.36,alin.(2),lit. "c", art.45, alin.(3), art.115, alin(1), litera "b", art.119 și 120 din Legea nr.215/2001 privind administrația publică locală, cu modificările și completările ulterioare,

**H O T Ă R Ă Ș T E :**

**Art.1.** – Se însușesc propunerile pentru modificarea și completarea unor pozitii din inventarul inițial al domeniului public al comunei Solești, însușit prin Hotărârera Consiliului local nr.27/2001 și atestat prin Hotărârea Guvernului nr.1361/2001, astfel :

- Pozitia 64, se modifică și se completează coloana 3 și va avea următorul conținut :

De la Pod Iaz la Damian Maria. Suprafata de 3589mp este traversata de limita de PUG pentru care 272mp vor fi in extravilan, 3939mp in intravilan sat Iaz, 1241mp in extravilan, 93mp in intravilan sat Iaz si 860mp in extravilan..  
Suprafata – 6405m.p. Lungime 673 m

- Pozitia 66, se modifică și se completează coloana 3 și va avea următorul conținut :

De la Postica Culita la Iancu Vasile ( Pod Iaz) . Suprafata de 1980mp este traversata de limita de PUG pentru care 386mp vor fi in intravilan si 1594mp in extravilan. Suprafata – 1980 m.p. Lungime 200 m

- Pozitia 67, se modifică și se completează coloana 3 și va avea următorul conținut :

De la Iancu Vasile ( Pod Iaz) la Dediu Costica. Suprafata de 3589mp este traversata de limita de PUG pentru care 3249mp vor fi in intravilan sat Iaz si 340mp in extravilan. Suprafata – 3589m.p. Lungime 554 m

- Pozitia 92, se modifică și se completează coloana 3 și va avea următorul conținut :

De la Prutenu Vasile la Rotaru Andrei. Suprafata – 5606 m.p. Lungime 557m

- Pozitia 96, se modifică și se completează coloana 3 și va avea următorul conținut :

De Rotaru Andrei la Prelipceanu Elena. Suprafata – 1051m.p. Lungime 125 m

- Pozitia 97, se modifică și se completează coloana 3 și va avea următorul conținut :

De la Pruteanu Gh. Maria la Ababei Vasile. Suprafata – 1076m.p. Lungime 128m

- Pozitia 98, se modifică și se completează coloana 3 și va avea următorul conținut :

De la Libit Ion la Borleanu Vasile Suprafata – 1227m.p. Lungime 131 m

- Pozitia 99, se modifică și se completează coloana 3 și va avea următorul conținut :

De la Platon Gheorghe la Bulgaru Ioan Suprafata – 5859m.p. Lungime 703 m

- Pozitia 100, se modifică și se completează coloana 3 și va avea următorul conținut :

De la Ciuc Ion la Moldoveanu Sandu. Suprafata – 614m.p. Lungime 80 m

- Pozitia 101, se modifică și se completează coloana 3 și va avea următorul conținut :

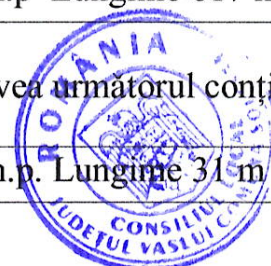
De la Perju Mihai la Adam Gheorghe. Suprafata – 382m.p Lungime 53 m

- Pozitia 103, se modifică și se completează coloana 3 și va avea următorul conținut :

De la Borleanu Vasile la Solescu Elena. Suprafata – 6178m.p Lungime 617 m

- Pozitia 105, se modifică și se completează coloana 3 și va avea următorul conținut :

De la Mihaila Ghita la Mihaila Zenovica. Suprafata – 209m.p. Lungime 31 m



- Pozitia 111, se modifică și se completează coloana 3 și va avea următorul conținut :

De la Topor Andrei la Prisecaru Vasile . Suprafata – 111 m.p. Lungime 789 m

- Pozitia 112, se modifică și se completează coloana 3 și va avea următorul conținut :

De la Topor Dumitru la Stoescu Marioara. Suprafata – 462m.p. Lungime 57 m

- Pozitia 113, se modifică și se completează coloana 3 și va avea următorul conținut :

De la Lazareanu Mihai la Bocincea Andrei. Suprafata – 356m.p. Lungime 40 m

- Pozitia 117, se modifică și se completează coloana 3 și va avea următorul conținut :

De la Rusu Gheorghe la Rusu Gh. Gheorghe. Suprafata – 888m.p.  
Lungime 106m

- Pozitia 118, se modifică și se completează coloana 3 și va avea următorul conținut :

De la Florea Vasile la Prisecaru Andrei . Suprafata – 873 m.p. Lungime 138 m

- Pozitia 119, se modifică și se completează coloana 3 și va avea următorul conținut :

De la Topor Gheorghe la Topor Ion . Suprafata – 1872 m.p. Lungime 244 m

- Pozitia 120, se modifică și se completează coloana 3 și va avea următorul conținut :

De la Topor Dumitru la Bulgaru Vasile. Suprafata – 1991 m.p. Lungime 246 m

- Pozitia 121, se modifică și se completează coloana 3 și va avea următorul conținut :

De la Pod Bulgaru la Piriu Vasile . Suprafata – 316 m.p. Lungime 38 m

- Pozitia 124, se modifică și se completează coloana 3 și va avea următorul conținut :

De la Lazareanu Ion la Ungureanu Anica . Suprafata – 730 m.p. Lungime  
116 m

- Pozitia 125, se modifică și se completează coloana 3 și va avea următorul conținut :

De la Ciuca Gheorghe la Ciuca NV Gheorghe. Suprafata – 885 m.p. Lungime  
109 m



- Pozitia 127, se modifică și se completează coloana 3 și va avea următorul conținut :

De la Pruteanu Vasile la Ciuc Gheorghe . Suprafata – 631 m.p. Lungime 102 m

- Pozitia 128, se modifică și se completează coloana 3 și va avea următorul conținut :

De la Vrinceanu Neculai la Lazareanu Vasile. Suprafata – 2393 m.p. Lungime 367 m

- Pozitia 130, se modifică și se completează coloana 3 și va avea următorul conținut :

De la Moldoveanu Grigore la Vrinceanu Neculai . Suprafata – 737 m.p. Lungime 94 m

**Art.2.** – Se adaugă o nouă pozitie care va avea următorul continut :

Nr. Crt	Codul de clasificare	Denumirea bunului	Elemente de identificare	Anul dobândirii	Valoarea De inventar	Situatia juridica
	1.3.7.1	Strada principala localitatea Serbotesti	De la Topor Gheorghe la Bulgaru Vasile. De 73. Suprafată 1237 Lungime 222		961,55	H.C.L. nr ____


**Art.3.** – Prezenta hotărâre va fi dusă la îndeplinire de către Primarul comunei Solești, județul Vaslui.

**Art.4.** – Un exemplar din prezenta hotărâre va fi comunicată Consiliului județean Vaslui în vederea promovării unui proiect de hotărâre de guvern pentru modificarea și completarea Hotărârea Guvernului nr.1361/2001, anexa nr.59

Nr. 41

SOLEȘTI 23. 11. 2018

PRESEDINTE DE SEDINTA  
LIBITI IOAN

CONTRASEMNEAZA  
SECRETARUL COMUNEI  
DAN BURGHELEA

